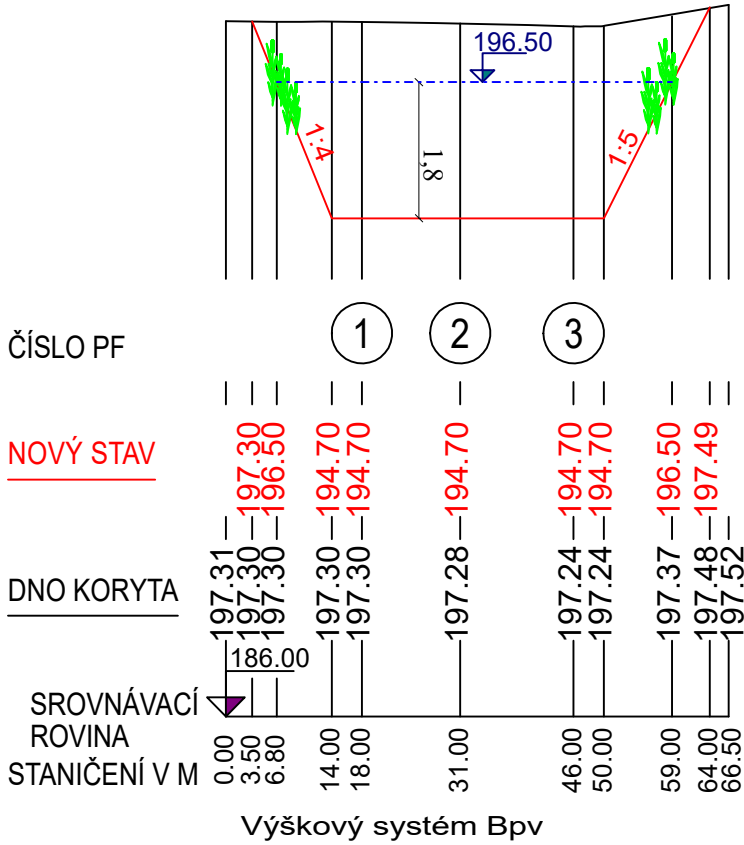


PODÉLNÉ PROFILY  
M 1:1000/100

KRAJ, OKRES  
KATASTRÁLNÍ ÚZEMÍ  
DRUH POVRCHU

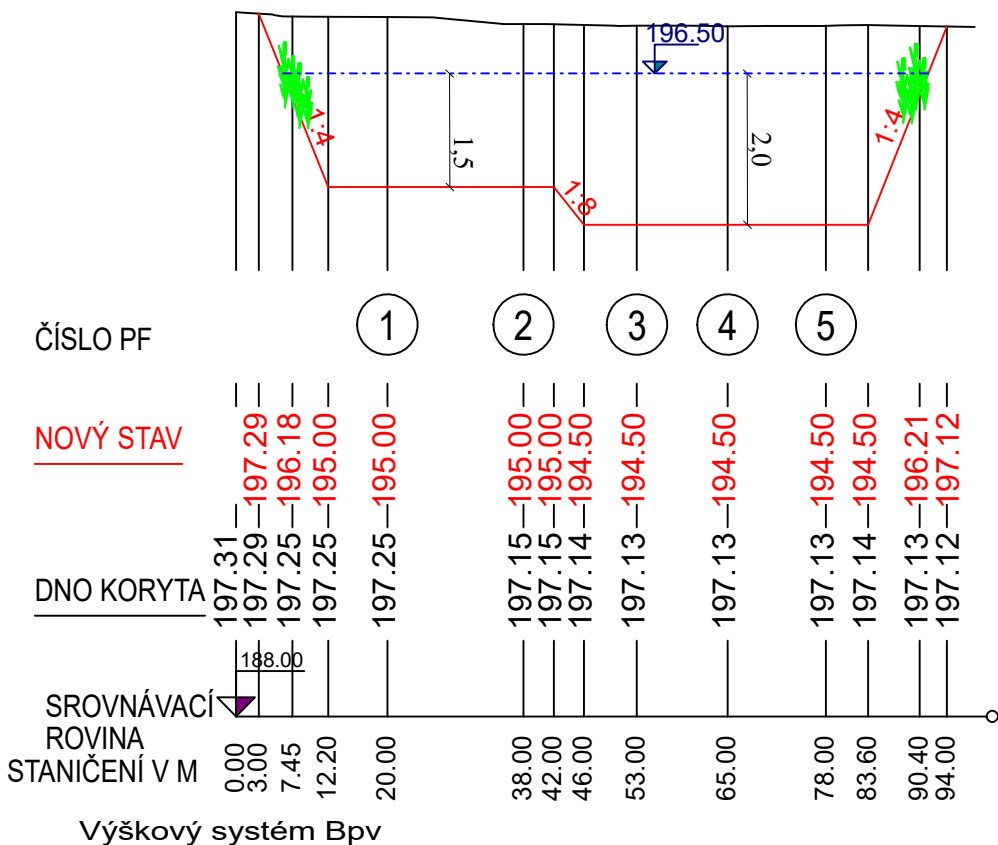
JIHOMORAVSKÝ, BRNO-VENKOV	
MOUTNICE	
PŮV. TERÉN	VODNÍ TŮŇ Č.1
PŮV. TERÉN	

PODÉLNÝ PROFIL PP1



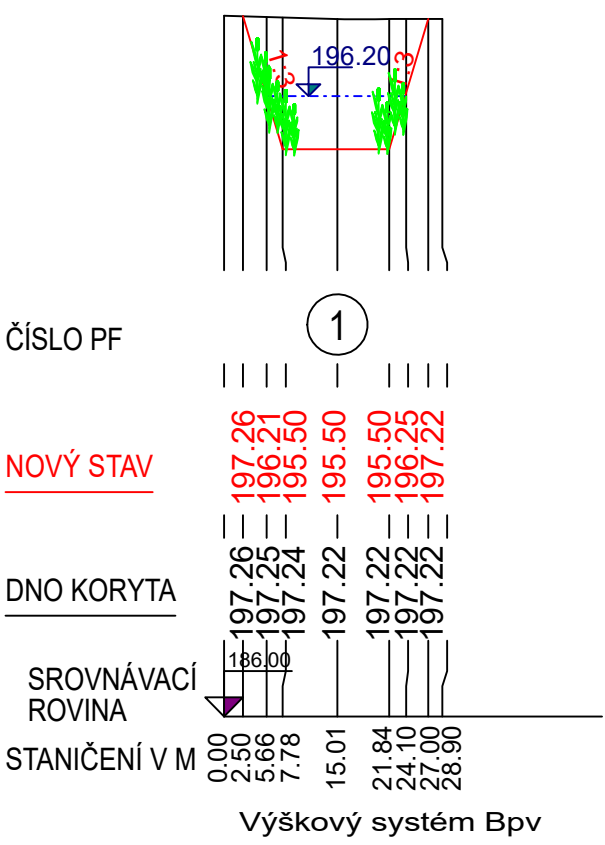
JIHOMORAVSKÝ, BRNO-VENKOV	
MOUTNICE	
PŮV. TERÉN	VODNÍ TŮŇ Č.2
PŮV. TERÉN	

PODÉLNÝ PROFIL PP2



JIHOMORAVSKÝ, BRNO-VENKOV	
MOUTNICE	
PŮV. TERÉN	VODNÍ TŮŇ Č.3
PŮV. TERÉN	

PODÉLNÝ PROFIL PP3



LEGENDA:

— PŮVODNÍ STAV  
— NÁVRHOVÝ STAV  
— PŘEDPOKLÁDANÁ HLADINA

SOUŘADNÝ SYSTÉM: S - JTSK  
VÝŠKOVÝ SYSTÉM: BPV

KAT. ÚZEMÍ:	MOUTNICE	<b>VZDINVEST</b> Kpt. Nálepky 2332, Pardubice, 530 02 Projektová a investiční činnost
OKRES:	BRNO-VENKOV	
KRAJ:	JIHOMORAVSKÝ	
INVESTOR:	STÁTNÍ POZEMKOVÝ ÚŘAD	
AKCE:	<b>Biocentra BC3, BC5 a biokoridory v k.ú. Moutnice</b>	PROJEKTANT:
		VED.PROJEKTANT:
		STUPEŇ PD:
		MĚŘÍTKO:
		DATUM:
OBSAH:	PODÉLNÉ PROFILY TŮŇEMI	PŘÍLOHA Č.:
		D.2.1

Poznámka:  
I. etapa - tůň - neprůtočné, závislé pouze na dotaci  
podzemní vodou  
II. etapa - realizace nápuštného a výpuštného objektu